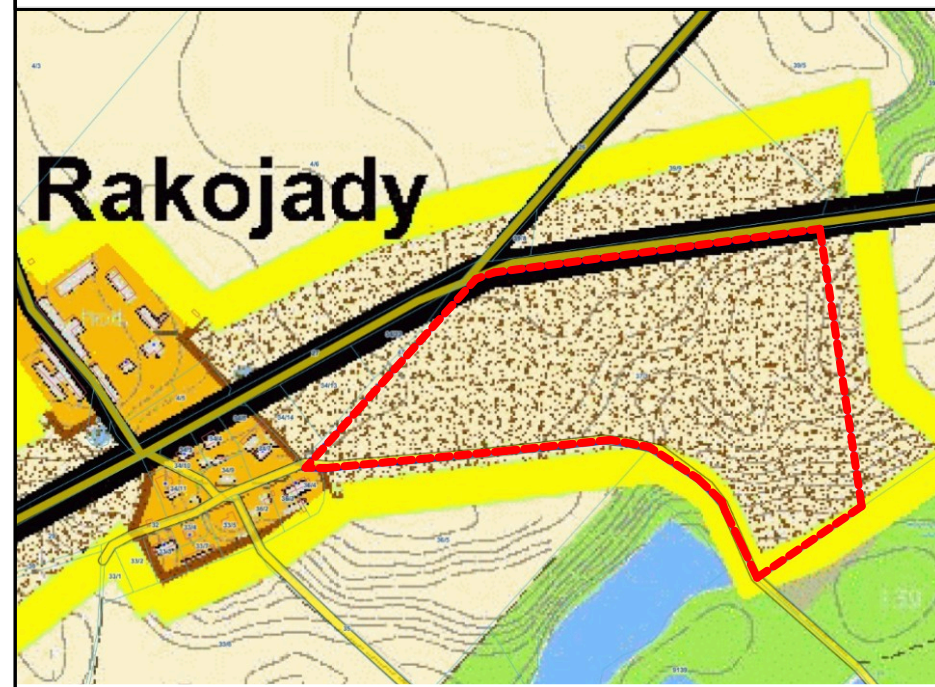


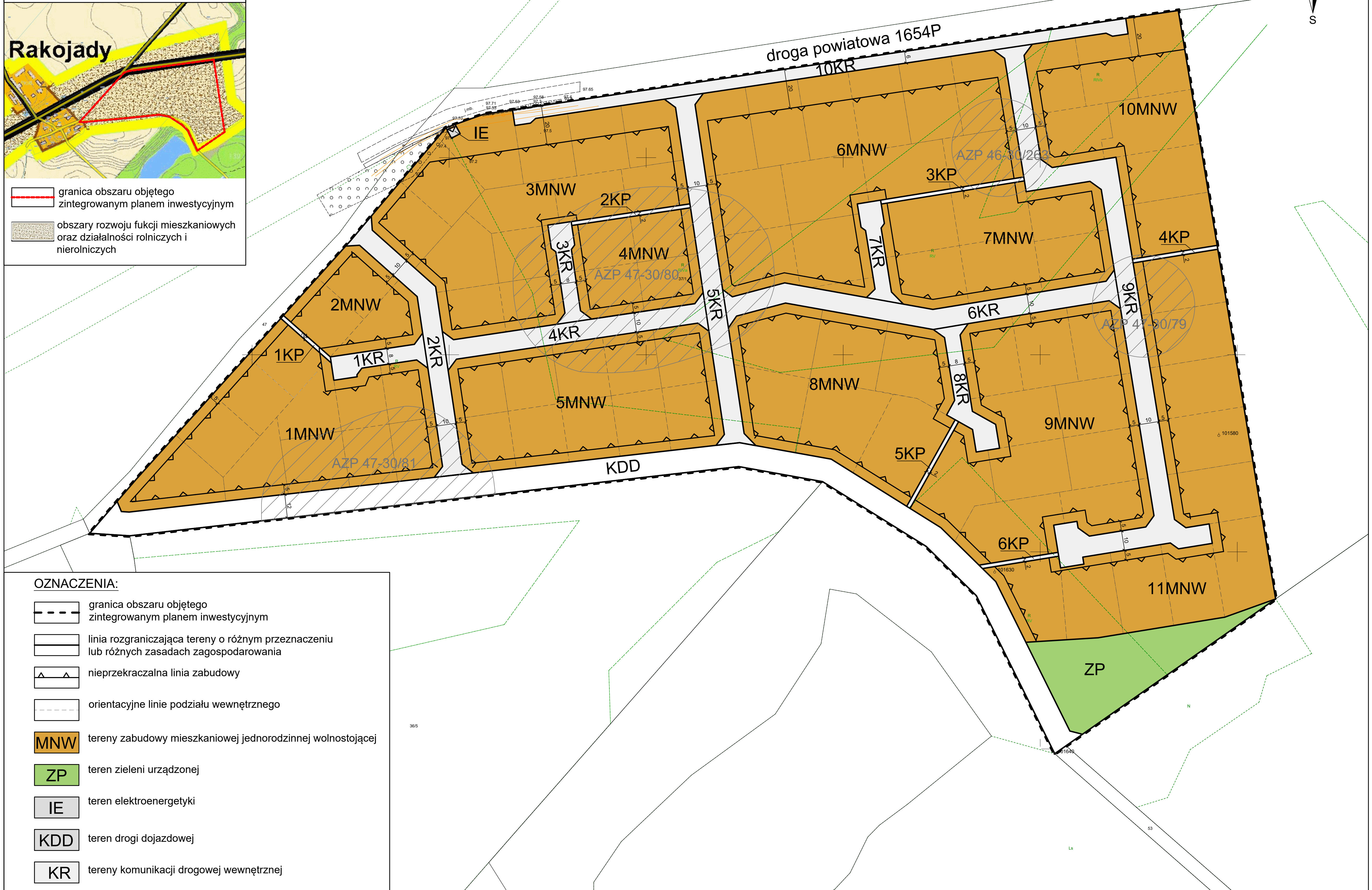



ZINTEGROWANY PLAN INWESTYCYJNY DLA DZ. 37/1 W MIEJSCOWOŚCI RAKOJADY, GMINA SKOKI



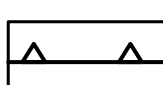
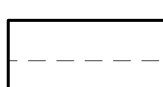







WYRYS ZE STUDIUM UWARUNKOWAŃ
I KIERUNKÓW ZAGOSPODAROWANIA
PRZESTRZENNEGO MIASTA I GMINY SKOKI



-  granica obszaru objętego zintegrowanym planem inwestycyjnym
-  obszary rozwoju funkcji mieszkaniowych oraz działalności rolniczych i nierolniczych



OZNACZENIA:

-  granica obszaru objętego zintegrowanym planem inwestycyjnym
-  linia rozgraniczająca tereny o różnym przeznaczeniu lub różnych zasadach zagospodarowania
-  nieprzekraczalna linia zabudowy
-  orientacyjne linie podziału wewnętrznego
-  MNW tereny zabudowy mieszkaniowej jednorodzinnej wolnostojącej
-  ZP teren zieleni urządzonej
-  IE teren elektroenergetyki
-  KDD teren drogi dojazdowej
-  KR tereny komunikacji drogowej wewnętrznej
-  KP tereny komunikacji pieszo-rowerowej
-  strefa ochrony konserwatorskiej zewidencjonowane stanowiska archeologiczne ujęte w gminnej ewidencji zabytków

Zintegrowany plan inwestycyjny został sporządzony w układzie współrzędnym: PL2000(6).

Mapa zasadnicza została wydana na podstawie licencji numer GK.6642.1.927.2026 z dnia 06.05.2026 r. przez Starostę Wągrowieckiego.

SKALA 1 : 1000

