

# GMINNA EWIDENCJA MAŁEJ ARCHITEKTURY GMINY SKOKI

## KARTA ADRESOWA OBIEKTU MAŁEJ ARCHITEKTURY

A  B  C  D

A-układ urbanistyczny, ruralistyczny, układ budowlany.

B- architektura lub budownictwo.

C-cmentarz. Cmentarz-zieleń komponowana.

Nr

1. Obiekt  
**KRZYŻ PRZYDROŻNY I**

3. Czas powstania

**1 poł. XX w.**

5. Miejscowość

**STAWIANY**

2. Zespół

4. Prace budowlane i remontowe przed 1945

6. Adres

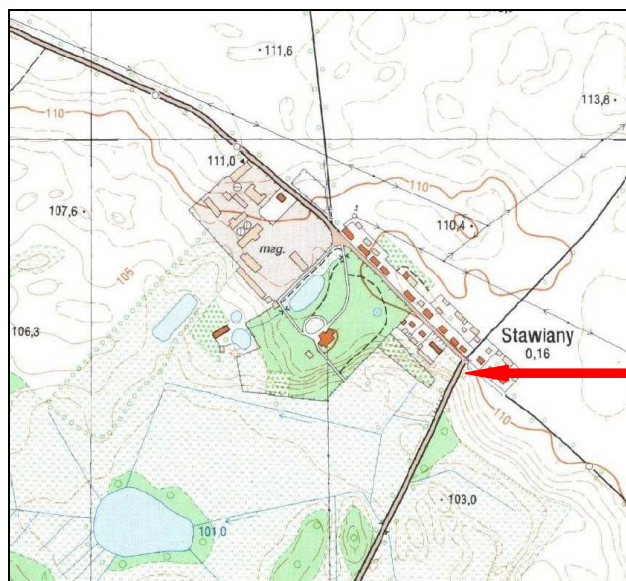
Ulica: **Stawiany, 62-093 Stawiany**

Nr:

Nr działki: **5, obręb Stawiany**

Nr KW:

16. Zdjęcia, mapy



7. Przynależność administracyjna  
Województwo: **wielkopolskie**  
Powiat: **wągrowiecki**  
Gmina: **Skoki**

8. Właściciel i jego adres

**Zarząd Dróg**

9. Użytkownik i jego adres

**j. w.**

10. Autorzy

11. Określenie stylu

12. Materiał

**Drewno/metal/ gips**

13. Przeznaczenie pierwotne

14. Użytkowanie obecne

15. Rejestr zabytków

Nr

Data

17. Dodatkowe materiały kartograficzne i fotografie



18. Dodatkowe informacje. weryfikacja danych ze strony tytułowej, uwagi (osoba dokonująca wpisu i data)

Drewniany krzyż z metalową pasyjką, zlokalizowany w południowo-wschodniej części wsi przy skrzyżowaniu dróg prowadzącej ze Stawian do Bliżyc i stacji kolejowej Stawiany. Do pionowej belki przyczepiona niewielka, drewniana kapliczka (zadaszona dwuspadowym daszkiem) z gipsową, wielobarwną figurką Matki Boskiej Niepokalanej. U podstawy krzyża, nabity podwójny metalowy datownik 1949 i 1985 upamiętniający prawdopodobnie powstanie i renowację krzyża. Całość otoczona współczesnym metalowym ogrodzeniem. Dokładny czas powstania (prawdopodobnie w XX w.) nie jest znany. Miejsce to ma prawdopodobnie dłuższą tradycję.

19. Autor karty i data jej wypełnienia

**Przemysław Bobrowski, lipiec 2019 r.**

# GMINNA EWIDENCJA MAŁEJ ARCHITEKTURY GMINY SKOKI

## KARTA ADRESOWA OBIEKTU MAŁEJ ARCHITEKTURY

A  B  C  D

A-układ urbanistyczny, ruralistyczny, układ budowlany.

B- architektura lub budownictwo.

C-cmentarz. Cmentarz-zieleń komponowana.

Nr

1. Obiekt  
**FIGURA MATKI BOSKIEJ NIEPOKALANEJ**

3. Czas powstania  
**1898 r.**

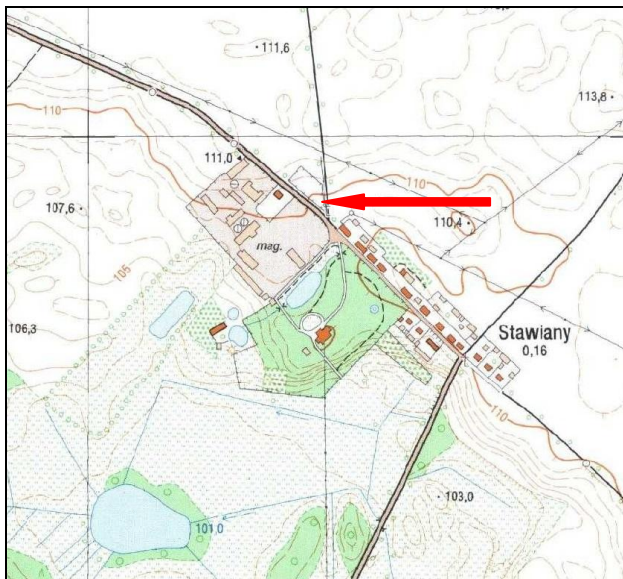
5. Miejscowość  
**STAWIANY**

2. Zespół

4. Prace budowlane i remontowe przed 1945

6. Adres  
Ulica: **Stawiany, 62-093 Stawiany**  
Nr:  
Nr działki: **62/1, obręb Stawiany**  
Nr KW:

16. Zdjęcia, mapy



7. Przynależność administracyjna  
Województwo: **wielkopolskie**  
Powiat: **wągrowiecki**  
Gmina: **Skoki**

8. Właściciel i jego adres  
**Własność prywatna**

9. Użytkownik i jego adres  
**j. w.**

10. Autorzy

11. Określenie stylu

12. Materiał  
**Gips/murowana**

13. Przeznaczenie pierwotne  
**kultowe**

14. Użytkowanie obecne  
**kultowe**

15. Rejestr zabytków  
Nr            Data

17. Dodatkowe materiały kartograficzne i fotografie



18. Dodatkowe informacje. weryfikacja danych ze strony tytułowej, uwagi (osoba dokonująca wpisu i data)

Figura Matki Boskiej Niepokalanej, zlokalizowana jest w zachodniej części wsi, na rozstaju dróg do Rejowca i leśniczówki w Ignacewie. Wielobarwna, gipsowa figura ustawiona jest na wysokiej kolumnie (o przekroju kolistym), posadowionej na trój stopniowym postumencie. Na postumencie wyryte daty 1898- eregowania figury, 1946- prawdopodobnie jej odbudowy po okresie okupacji, 1981- odnowienia figury oraz mosiężna tabliczka upamiętniająca 100 rocznicę powstania (25.VII.1998 roku) ufundowana przez mieszkańców Stawian.

19. Autor karty i data jej wypełnienia

**Przemysław Bobrowski, lipiec 2019 r.**

# GMINNA EWIDENCJA MAŁEJ ARCHITEKTURY GMINY SKOKI

## KARTA ADRESOWA OBIEKTU MAŁEJ ARCHITEKTURY

A  B  C  D

A-układ urbanistyczny, ruralistyczny, układ budowlany.

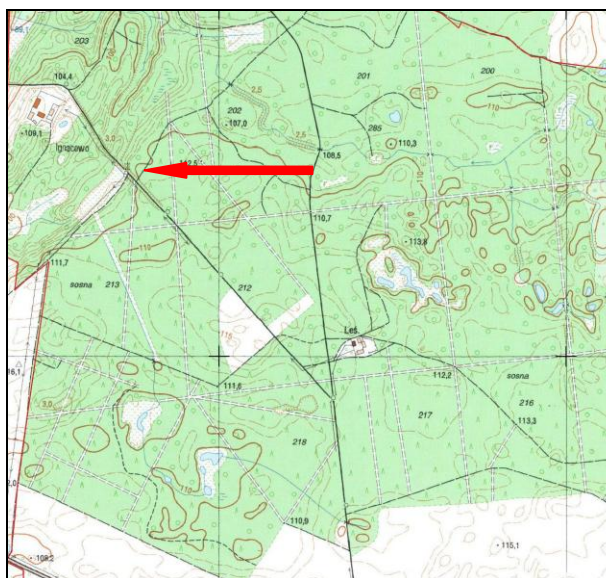
B- architektura lub budownictwo.

C-cmentarz. Cmentarz-zieleń komponowana.

Nr

|   |   |   |
|---|---|---|
| 1. Obiekt<br><b>KRZYŻ PRZYDROŻNY II</b> | 3. Czas powstania<br><b>XX w.</b>         | 5. Miejscowość<br><b>STAWIANY- IGNACEWO</b>   |
| 2. Zespół                               | 4. Prace budowlane i remontowe przed 1945 | 6. Adres<br>Ulica: <b>Stawiany, 62-093 Stawiany</b><br>Nr:<br>Nr działki: <b>9203/1, obręb Stawiany</b><br>Nr KW: |

16. Zdjęcia, mapy



|  |
|--|
| 7. Przynależność administracyjna<br>Województwo: <b>wielkopolskie</b><br>Powiat: <b>wągrowiecki</b><br>Gmina: <b>Skoki</b> |
| 8. Właściciel i jego adres<br><b>Nadleśnictwo Durowo</b>   |
| 9. Użytkownik i jego adres<br><b>j. w.</b>   |
| 10. Autorzy  |
| 11. Określenie stylu   |
| 12. Materiał<br><b>Drewno/tworzywo (?)</b>   |
| 13. Przeznaczenie pierwotne<br><b>Kultowe</b>  |
| 14. Użytkowanie obecne<br><b>Kultowe</b>   |
| 15. Rejestr zabytków<br>Nr                      Data   |

17. Dodatkowe materiały kartograficzne i fotografie



18. Dodatkowe informacje. weryfikacja danych ze strony tytułowej, uwagi (osoba dokonująca wpisu i data)

Drewniany krzyż z barwną pasyjką (z nieokreślonego tworzywa), zlokalizowany w lesie przy skrzyżowaniu dróg prowadzącej ze Stawian do Ignacewa i odchodzącej od niej drogi do Rejowca. Całość otoczona współczesnym drewnianym ogrodzeniem. Dokładny czas powstania (prawdopodobnie w XX w.) nie jest znany. Miejsce to ma prawdopodobnie dłuższą tradycję.

19. Autor karty i data jej wypełnienia

**Przemysław Bobrowski, lipiec 2019 r.**