

GMINNA EWIDENCJA MAŁEJ ARCHITEKTURY GMINY SKOKI

KARTA ADRESOWA OBIEKTU MAŁEJ ARCHITEKTURY

A B C D

A-układ urbanistyczny, ruralistyczny, układ budowlany.

B- architektura lub budownictwo.

C-cmentarz. Cmentarz-zieleń komponowana.

Nr

1. Obiekt
KRZYŻ PRZYDROŻNY I

3. Czas powstania

XX w.

5. Miejscowość

LECHLIN

2. Zespół

4. Prace budowlane i remontowe przed 1945

6. Adres

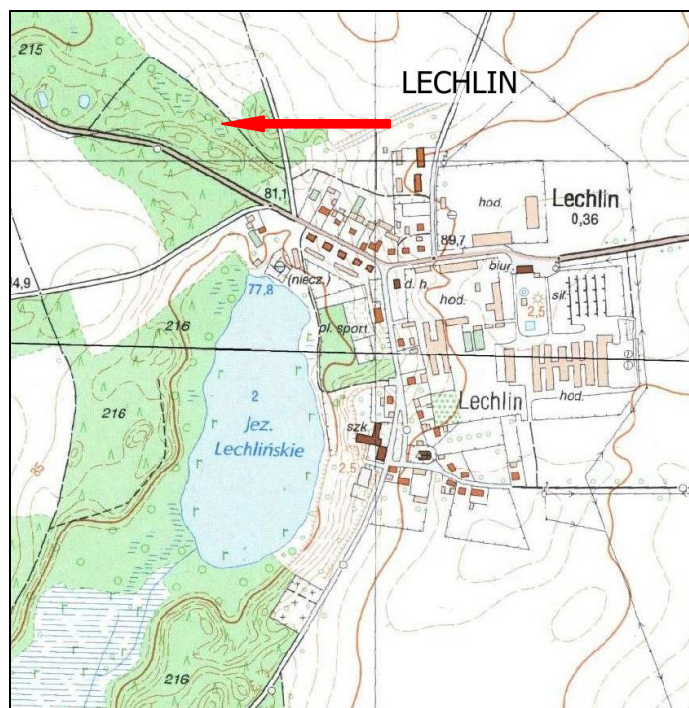
Ulica: **Lechlin, 62-086 Skoki**

Nr:

Nr działki: **175, obręb Lechlin**

Nr KW:

16. Zdjęcia, mapy



7. Przynależność administracyjna
Województwo: **wielkopolskie**
Powiat: **wągrowiecki**
Gmina: **Skoki**

8. Właściciel i jego adres

prywatna

9. Użytkownik i jego adres

j. w.

10. Autorzy

11. Określenie stylu

12. Materiał

Drewno/metal

13. Przeznaczenie pierwotne

kultowe

14. Użytkowanie obecne

kultowe

15. Rejestr zabytków

Nr

Data

17. Dodatkowe materiały kartograficzne i fotografie



18. Dodatkowe informacje. weryfikacja danych ze strony tytułowej, uwagi
(osoba dokonująca wpisu i data)

Drewniany krzyż z metalową pasyjką, zlokalizowany w południowo-wschodniej części wsi przy drodze polnej do Roszkowa. Całość otoczona współczesnym metalowym ogrodzeniem. Dokładny czas powstania (prawdopodobnie w XX w.) nie jest znany. Miejsce to ma prawdopodobnie dłuższą tradycję.

19. Autor karty i data jej wypełnienia

Przemysław Bobrowski, lipiec 2019 r.

GMINNA EWIDENCJA MAŁEJ ARCHITEKTURY GMINY SKOKI

KARTA ADRESOWA OBIEKTU MAŁEJ ARCHITEKTURY

A B C D

A-układ urbanistyczny, ruralistyczny, układ budowlany.

B- architektura lub budownictwo.

C-cmentarz. Cmentarz-zieleń komponowana.

Nr

1. Obiekt
KRZYŻ PRZYDROŻNY II

3. Czas powstania

XXI w.

5. Miejscowość

LECHLIN

2. Zespół

4. Prace budowlane i remontowe przed 1945

6. Adres

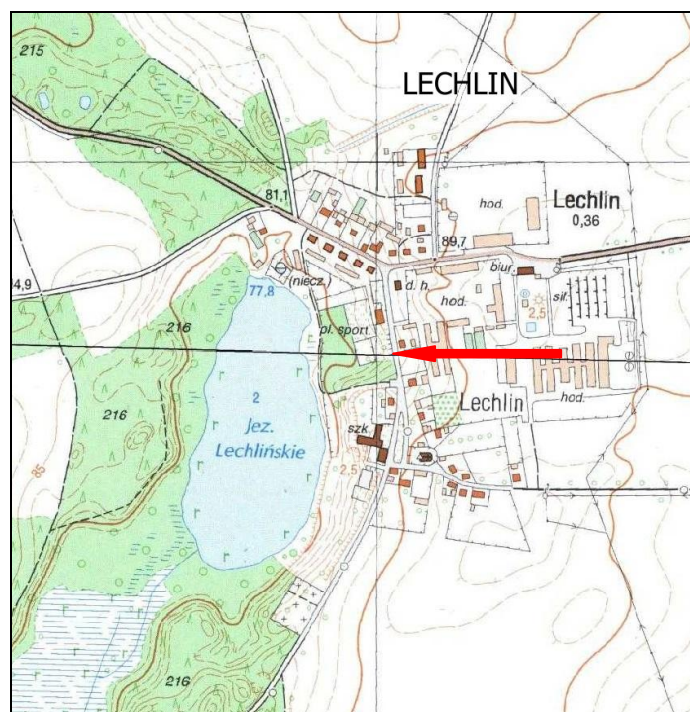
Ulica: **Lechlin, 62-086 Skoki**

Nr:

Nr działki: **161/1, obręb Lechlin**

Nr KW:

16. Zdjęcia, mapy



7. Przynależność administracyjna
Województwo: **wielkopolskie**
Powiat: **wągrowiecki**
Gmina: **Skoki**

8. Właściciel i jego adres

prywatna

9. Użytkownik i jego adres

j. w.

10. Autorzy

11. Określenie stylu

12. Materiał

metal

13. Przeznaczenie pierwotne

kultowe

14. Użytkowanie obecne

kultowe

15. Rejestr zabytków

Nr

Data

17. Dodatkowe materiały kartograficzne i fotografie



18. Dodatkowe informacje. weryfikacja danych ze strony tytułowej, uwagi
(osoba dokonująca wpisu i data)

Metalowy krzyż z metalową pasyjką, ustawiony przy bramie wjazdowej prowadzącej do parku pałacowego od wschodu. Całość otoczona współczesnym ogrodzeniem. Dokładny czas erygowania nie jest znany.

19. Autor karty i data jej wypełnienia

Przemysław Bobrowski, lipiec 2019 r.

GMINNA EWIDENCJA MAŁEJ ARCHITEKTURY GMINY SKOKI

KARTA ADRESOWA OBIEKTU MAŁEJ ARCHITEKTURY

A B C D
A-układ urbanistyczny, ruralistyczny, układ budowlany.
B- architektura lub budownictwo.
C-cmentarz. Cmentarz-zieleni komponowana.

Nr

1. Obiekt
FIGURKA MATKI BOSKIEJ NIEPOKALANEJ

3. Czas powstania
XXI w.

5. Miejscowość
LECHLIN

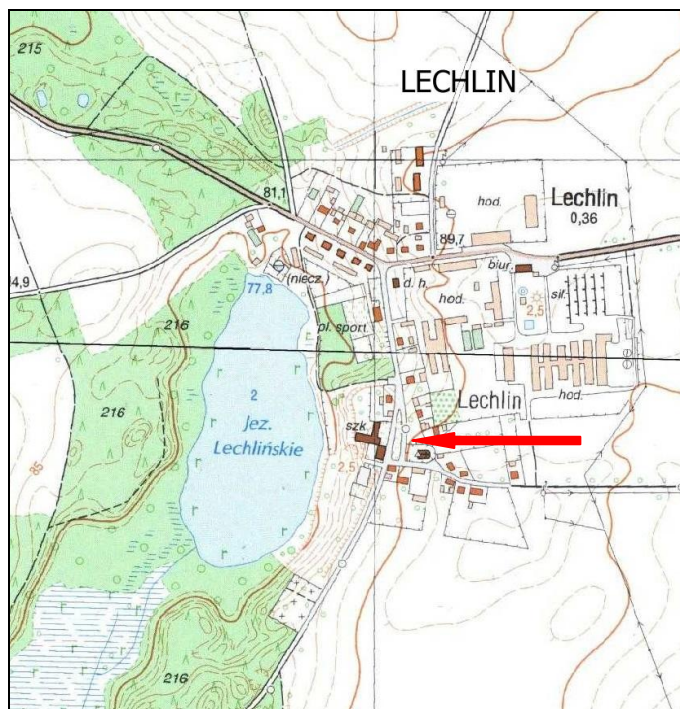
2. Zespół

4. Prace budowlane i remontowe przed 1945

6. Adres
Ulica: **Lechlin, 62-086 Skoki**
Nr:
Nr działki: **122/1, obręb Lechlin**
Nr KW:

16. Zdjęcia, mapy

7. Przynależność administracyjna
Województwo: **wielkopolskie**
Powiat: **wągrowiecki**
Gmina: **Skoki**



8. Właściciel i jego adres
Parafia rzymsko-katolicka

9. Użytkownik i jego adres
j. w.

10. Autorzy

11. Określenie stylu

12. Materiał
Gips/kamień

13. Przeznaczenie pierwotne
kultowe

14. Użytkowanie obecne
kultowe

15. Rejestr zabytków
Nr Data

17. Dodatkowe materiały kartograficzne i fotografie



18. Dodatkowe informacje, weryfikacja danych ze strony tytułowej, uwagi (osoba dokonująca wpisu i data)

Wielobarwna figurka matki boskiej posadowiona na kopcu z kamieni polnych. Poniżej na pionowo ustawionym kamieniu namalowany farbą odręczny napis *NIEPOKALANA MÓDL SIĘ Z NAMI*. Dokładny czas powstania nie jest znany.

19. Autor karty i data jej wypełnienia

Przemysław Bobrowski, lipiec 2019 r.

GMINNA EWIDENCJA MAŁEJ ARCHITEKTURY GMINY SKOKI

KARTA ADRESOWA OBIEKTU MAŁEJ ARCHITEKTURY

A B C D

A-układ urbanistyczny, ruralistyczny, układ budowlany.

B- architektura lub budownictwo.

C-cmentarz. Cmentarz-zieleń komponowana.

Nr

1. Obiekt
FIGURA ŚW. JÓZEFA Z DZIECIĄTKIEM JEZUS

3. Czas powstania
XX w.

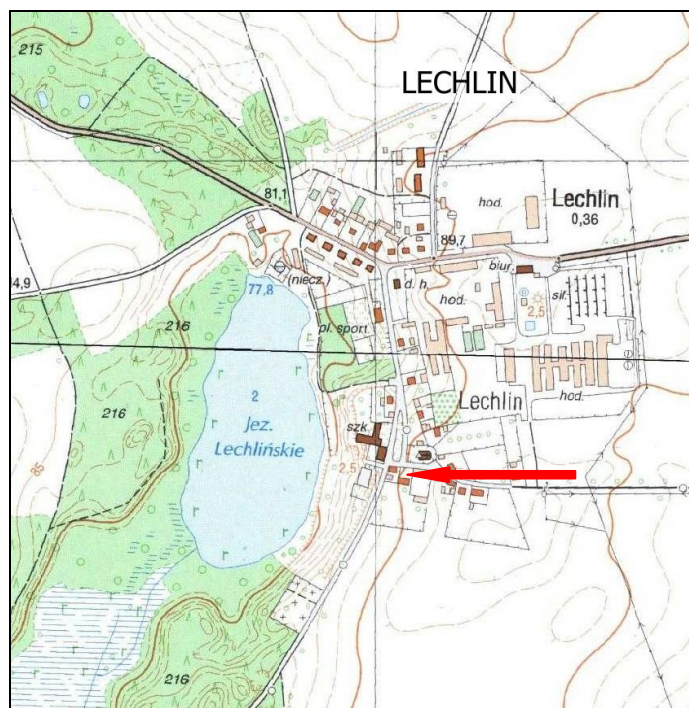
5. Miejscowość
LECHLIN

2. Zespół

4. Prace budowlane i remontowe przed 1945

6. Adres
Ulica: **Lechlin, 62-086 Skoki**
Nr:
Nr działki: **173, obręb Lechlin**
Nr KW:

16. Zdjęcia, mapy



7. Przynależność administracyjna
Województwo: **wielkopolskie**
Powiat: **wągrowiecki**
Gmina: **Skoki**

8. Właściciel i jego adres
Parafia rzymsko-katolicka

9. Użytkownik i jego adres
j. w.

10. Autorzy

11. Określenie stylu

12. Materiał
Gips/murowana

13. Przeznaczenie pierwotne
kultowo-dekoracyjne

14. Użytkowanie obecne
kultowo-dekoracyjne

15. Rejestr zabytków
Nr Data

17. Dodatkowe materiały kartograficzne i fotografie



18. Dodatkowe informacje. weryfikacja danych ze strony tytułowej, uwagi
(osoba dokonująca wpisu i data)

Figura św. Józefa z Dzieciątkiem Jezus, zlokalizowana jest na terenie ogrodu plebani. Jednobarwna wykonana, prawdopodobnie z gipsu, posadowiona jest na wysokiej kolumnie i prostopadłościennym postumencie. Dokładny czas powstania, zapewne w XX wieku nie jest znany.

19. Autor karty i data jej wypełnienia

Przemysław Bobrowski, lipiec 2019 r.

GMINNA EWIDENCJA MAŁEJ ARCHITEKTURY GMINY SKOKI

KARTA ADRESOWA OBIEKTU MAŁEJ ARCHITEKTURY

A B C D

A-układ urbanistyczny, ruralistyczny, układ budowlany.

B- architektura lub budownictwo.

C-cmentarz. Cmentarz-zieleni komponowana.

Nr

1. Obiekt
GROBOWIEC KONSTANTEGO NAPIERAŁOWICZA

3. Czas powstania
2 poł. XIX w.

5. Miejscowość
LECHLIN

2. Zespół
**ZESPÓŁ KOŚCIOŁA PARAFIALNEGO
P.W. ŚW. STANISŁAWA BISKUPA**

4. Prace budowlane i remontowe przed 1945

6. Adres
Ulica: **Lechlin, 62-086 Skoki**
Nr:
Nr działki: **122/1, obręb Lechlin**
Nr KW:

16. Zdjęcia, mapy

7. Przynależność administracyjna
Województwo: **wielkopolskie**
Powiat: **wągrowiecki**
Gmina: **Skoki**

8. Właściciel i jego adres
Parafia rzymsko-katolicka

9. Użytkownik i jego adres
j. w.

10. Autorzy

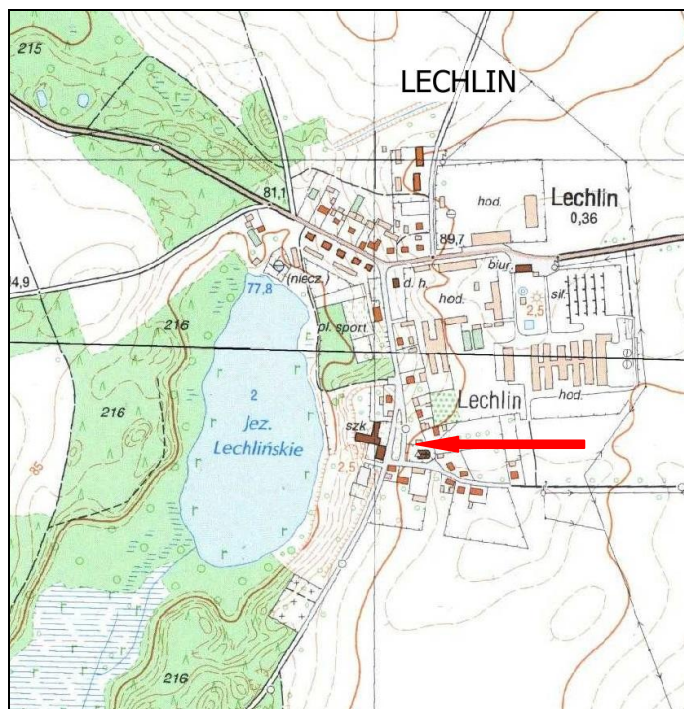
11. Określenie stylu

12. Materiał
Murowany/kamienny

13. Przeznaczenie pierwotne

14. Użytkowanie obecne

15. Rejestr zabytków
Nr Data



17. Dodatkowe materiały kartograficzne i fotografie



18. Dodatkowe informacje, weryfikacja danych ze strony tytułowej, uwagi (osoba dokonująca wpisu i data)

Grobowiec zlokalizowany jest na przykościelnym cmentarzu, na północ od bramy głównej. Grobowiec jest murowany na planie prostokątnym z ryzalitem w którym zlokalizowane jest wejście. Całość wieńczy dwuspadowy stropodach z metalową niską balustradą. Na szczycie grobowca, zwieńczony trójkątnie kamienny obelisk zakończony krzyżem. Na obelisku napis : *Ś.P. Konstanty Napierałowicz Dzieńca dóbr Lechlin- Um. 20 Maja 1874 r.- przeżywszy lat 62. Prosi o westchnienie!*

19. Autor karty i data jej wypełnienia

Przemysław Bobrowski, lipiec 2019 r.

GMINNA EWIDENCJA MAŁEJ ARCHITEKTURY GMINY SKOKI

KARTA ADRESOWA OBIEKTU MAŁEJ ARCHITEKTURY

A B C D
A-układ urbanistyczny, ruralistyczny, układ budowlany.
B- architektura lub budownictwo.
C-cmentarz. Cmentarz-zieleń komponowana.

Nr

1. Obiekt
NAGROBEK KSIĘDZA KSAWEREGO SZALCZYŃSKIEGO

3. Czas powstania
2 poł. XIX w.

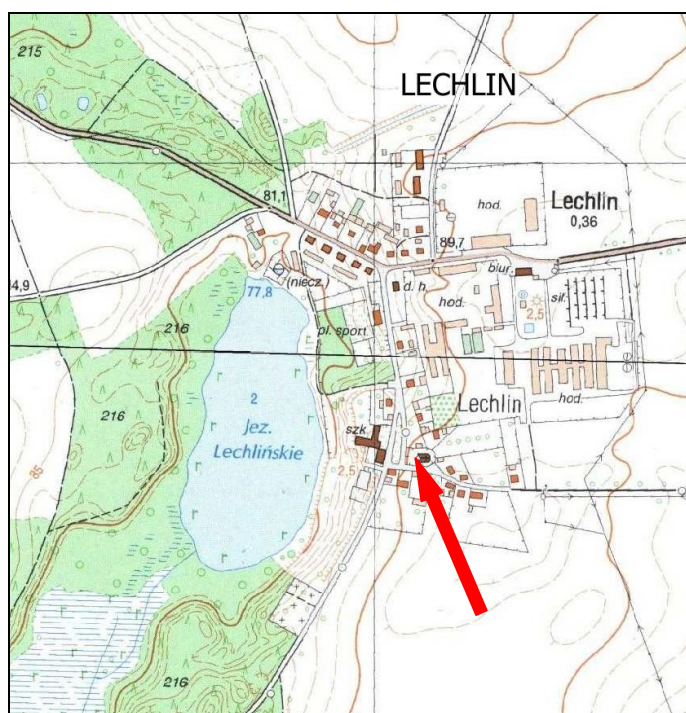
5. Miejscowość
LECHLIN

2. Zespół
**ZESPÓŁ KOŚCIOŁA PARAFIALNEGO
P.W. ŚW. STANISŁAWA BISKUPA**

4. Prace budowlane i remontowe przed 1945

6. Adres
Ulica: **Lechlin, 62-086 Skoki**
Nr:
Nr działki: **122/1, obręb Lechlin**
Nr KW:

16. Zdjęcia, mapy



7. Przynależność administracyjna
Województwo: **wielkopolskie**
Powiat: **wągrowiecki**
Gmina: **Skoki**

8. Właściciel i jego adres
Parafia rzymsko-katolicka

9. Użytkownik i jego adres
j. w.

10. Autorzy

11. Określenie stylu

12. Materiał
Murowany/kamień

13. Przeznaczenie pierwotne
grobowiec

14. Użytkowanie obecne
grobowiec

15. Rejestr zabytków
Nr Data

17. Dodatkowe materiały kartograficzne i fotografie



18. Dodatkowe informacje. weryfikacja danych ze strony tytułowej, uwagi (osoba dokonująca wpisu i data)

Nagrobek wykonany zlokalizowany jest naprzeciw południowej elewacji kościoła. Od strony północnej wielostopniowy ozdobny, wykonany z kamienia obelisk z krzyżem. W centralnej części wryty napis dedykowany ś.p. księdzu Franciszkowi Xaweremu Szalczyńskiemu, wieloletniemu proboszczowi w Lechlinie, zmarłemu w wieku 66 lat 14 października 1867 roku.

19. Autor karty i data jej wypełnienia

Przemysław Bobrowski, lipiec 2019 r.

GMINNA EWIDENCJA MAŁEJ ARCHITEKTURY GMINY SKOKI

KARTA ADRESOWA OBIEKTU MAŁEJ ARCHITEKTURY

A B C D

A-układ urbanistyczny, ruralistyczny, układ budowlany.

B- architektura lub budownictwo.

C-cmentarz. Cmentarz-zieleń komponowana.

Nr

1. Obiekt
FIGURA MATKI BOSKIEJ NIEPOKALANEJ

3. Czas powstania
XX w.

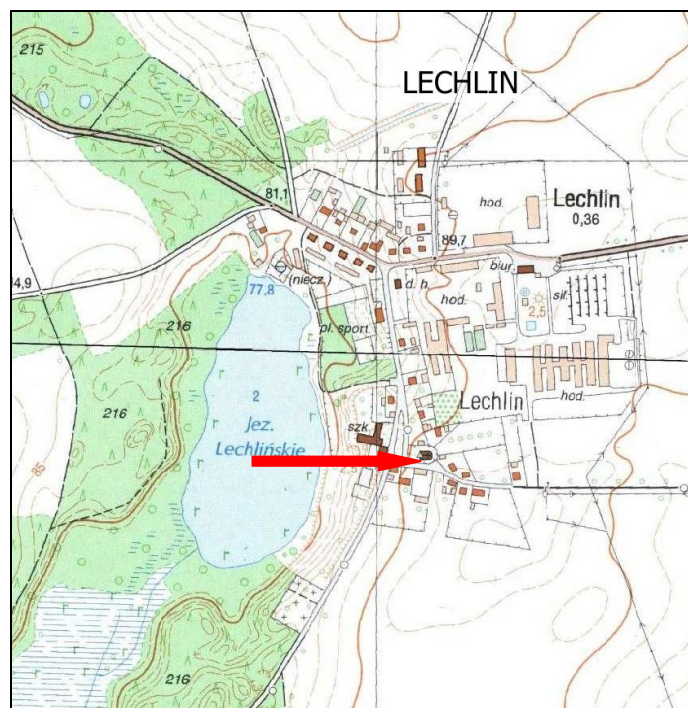
5. Miejscowość
LECHLIN

2. Zespół
**ZESPÓŁ KOŚCIOŁA PARAFIALNEGO
P.W. ŚW. STANISŁAWA BISKUPA**

4. Prace budowlane i remontowe przed 1945

6. Adres
Ulica: **Lechlin, 62-086 Skoki**
Nr:
Nr działki: **122/1, obręb Lechlin**
Nr KW:

16. Zdjęcia, mapy



7. Przynależność administracyjna
Województwo: **wielkopolskie**
Powiat: **wągrowiecki**
Gmina: **Skoki**

8. Właściciel i jego adres
Parafia rzymsko-katolicka

9. Użytkownik i jego adres
j. w.

10. Autorzy

11. Określenie stylu

12. Materiał
gips/ murowana

13. Przeznaczenie pierwotne
kultowe

14. Użytkowanie obecne
kultowe

15. Rejestr zabytków
Nr Data

17. Dodatkowe materiały kartograficzne i fotografie



18. Dodatkowe informacje. weryfikacja danych ze strony tytułowej, uwagi
(osoba dokonująca wpisu i data)

Jednobarwna figura Matki Boskiej Niepokalanej, wykonana prawdopodobnie z gipsu, posadowiona na wysokim prostokątnym postumencie. Figura erygowana prawdopodobnie w 2 poł. XX wieku.

19. Autor karty i data jej wypełnienia

Przemysław Bobrowski, lipiec 2019 r.

GMINNA EWIDENCJA MAŁEJ ARCHITEKTURY GMINY SKOKI

KARTA ADRESOWA OBIEKTU MAŁEJ ARCHITEKTURY

A B C D

A-układ urbanistyczny, ruralistyczny, układ budowlany.

B- architektura lub budownictwo.

C-cmentarz. Cmentarz-zieleń komponowana.

Nr

1. Obiekt

KRZYŻ MISYJNY

3. Czas powstania

2 poł. XX w.

5. Miejscowość

LECHLIN

2. Zespół

**ZESPÓŁ KOŚCIOŁA PARAFIALNEGO
P.W. ŚW. STANISŁAWA BISKUPA**

4. Prace budowlane i remontowe przed 1945

6. Adres

Ulica: **Lechlin, 62-086 Skoki**

Nr:

Nr działki: **122/1, obręb Lechlin**

Nr KW:

16. Zdjęcia, mapy

7. Przynależność administracyjna

Województwo: **wielkopolskie**

Powiat: **wągrowiecki**

Gmina: **Skoki**

8. Właściciel i jego adres

Parafia rzymsko-katolicka

9. Użytkownik i jego adres

j. w.

10. Autorzy

11. Określenie stylu

12. Materiał

drewniany

13. Przeznaczenie pierwotne

kultowe

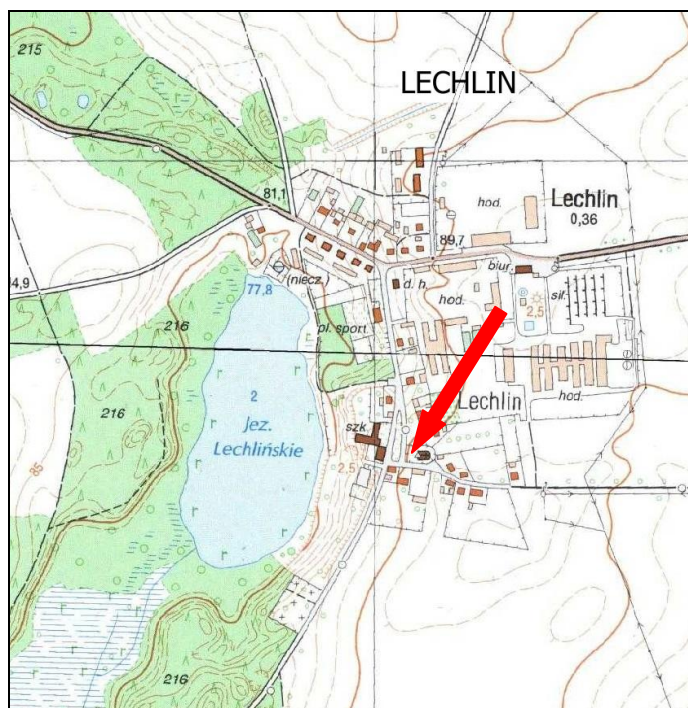
14. Użytkowanie obecne

kultowe

15. Rejestr zabytków

Nr

Data



17. Dodatkowe materiały kartograficzne i fotografie



18. Dodatkowe informacje. weryfikacja danych ze strony tytułowej, uwagi (osoba dokonująca wpisu i data)

Drewniany krzyż misyjny zlokalizowany przy południowej elewacji kościoła. Na krzyżu 4 metalowe tabliczki, upamiętniające Misje Święte w latach: 1974, 1977, 1979, 1990.

19. Autor karty i data jej wypełnienia

Przemysław Bobrowski, lipiec 2019 r.