

GMINNA EWIDENCJA MAŁEJ ARCHITEKTURY GMINY SKOKI

KARTA ADRESOWA OBIEKTU MAŁEJ ARCHITEKTURY

A B C D

A-układ urbanistyczny, ruralistyczny, układ budowlany.

B- architektura lub budownictwo.

C-cmentarz. Cmentarz-zieleń komponowana.

Nr

1. Obiekt
KRZYŻ PRZYDROŻNY I

3. Czas powstania

XX w ?

5. Miejscowość

BLIŻYCE

2. Zespół

4. Prace budowlane i remontowe przed 1945

6. Adres

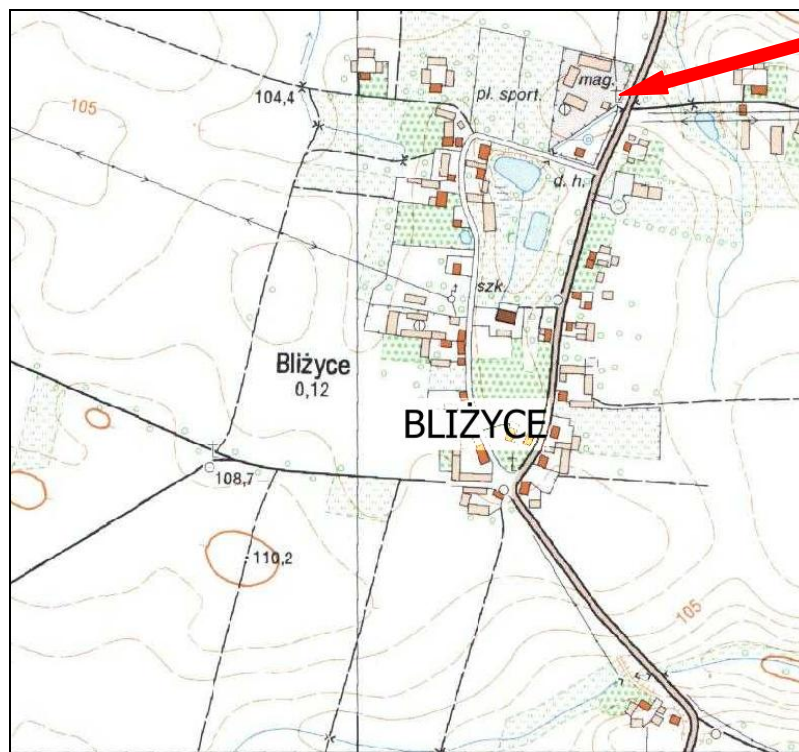
Ulica: **Blizyce, 62-085 Skoki**

Nr:

Nr działki: **40, obręb Blizyce**

Nr KW:

16. Zdjęcia, mapy



7. Przynależność administracyjna
Województwo: **wielkopolskie**
Powiat: **wągrowiecki**
Gmina: **Skoki**

8. Właściciel i jego adres

Własność prywatna

9. Użytkownik i jego adres

j. w.

10. Autorzy

11. Określenie stylu

12. Materiał

drewno/metal

13. Przeznaczenie pierwotne

kultowe

14. Użytkowanie obecne

kultowe

15. Rejestr zabytków

Nr

Data

17. Dodatkowe materiały kartograficzne i fotografie



18. Dodatkowe informacje, weryfikacja danych ze strony tytułowej, uwagi
(osoba dokonująca wpisu i data)

Drewniany krzyż z metalową pasyjką, zlokalizowany w północnej części wsi przy drodze do Glinna. Całość otoczona współczesnym metalowym ogrodzeniem. Dokładny czas powstania (prawdopodobnie w XX w.) nie jest znany. Miejsce to ma prawdopodobnie dłuższą tradycję.

19. Autor karty i data jej wypełnienia

Przemysław Bobrowski, lipiec 2019 r.

GMINNA EWIDENCJA MAŁEJ ARCHITEKTURY GMINY SKOKI

KARTA ADRESOWA OBIEKTU MAŁEJ ARCHITEKTURY

A B C D

A-układ urbanistyczny, ruralistyczny, układ budowlany.

B- architektura lub budownictwo.

C-cmentarz. Cmentarz-zieleń komponowana.

Nr

1. Obiekt
KRZYŻ PRZYDROŻNY II

3. Czas powstania

XX w ?

5. Miejscowość

BLIŻYCE

2. Zespół

4. Prace budowlane i remontowe przed 1945

6. Adres

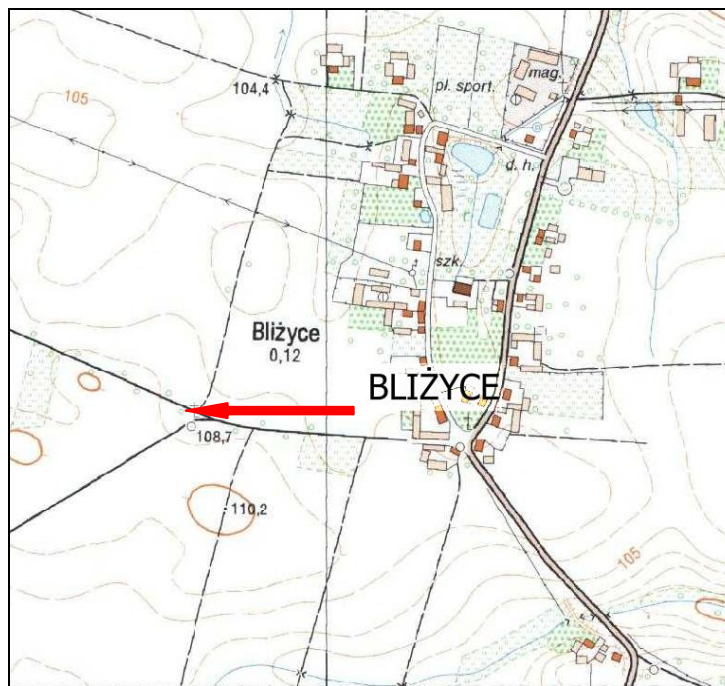
Ulica: **Blżyce, 62-085 Skoki**

Nr:

Nr działki: **271, obręb Blżyce**

Nr KW:

16. Zdjęcia, mapy



7. Przynależność administracyjna
Województwo: **wielkopolskie**
Powiat: **wągrowiecki**
Gmina: **Skoki**

8. Właściciel i jego adres

Gmina Skoki

9. Użytkownik i jego adres

j. w.

10. Autorzy

11. Określenie stylu

12. Materiał

drewno/metal

13. Przeznaczenie pierwotne

kultowe

14. Użytkowanie obecne

kultowe

15. Rejestr zabytków

Nr

Data

17. Dodatkowe materiały kartograficzne i fotografie



18. Dodatkowe informacje, weryfikacja danych ze strony tytułowej, uwagi (osoba dokonująca wpisu i data)

Drewniany krzyż z metalową pasyjką, zlokalizowany w zachodniej części wsi na rozstaju dróg do Stawian i Antoniewa. Całość otoczona współczesnym metalowym ogrodzeniem. Dokładny czas powstania (prawdopodobnie w XX w.) nie jest znany. Tradycja tego miejsca jest zapewne długa.

19. Autor karty i data jej wypełnienia

Przemysław Bobrowski, lipiec 2019 r.

GMINNA EWIDENCJA MAŁEJ ARCHITEKTURY GMINY SKOKI

KARTA ADRESOWA OBIEKTU MAŁEJ ARCHITEKTURY

A B C D

A-układ urbanistyczny, ruralistyczny, układ budowlany.

B- architektura lub budownictwo.

C-cmentarz. Cmentarz-zieleń komponowana.

Nr

1. Obiekt
FIGURA MATKI BOSKIEJ Z DZIECIĄTKIEM JEZUS

3. Czas powstania

1 poł. XX wieku

5. Miejscowość

BLIŻYCE

2. Zespół

4. Prace budowlane i remontowe przed 1945

6. Adres

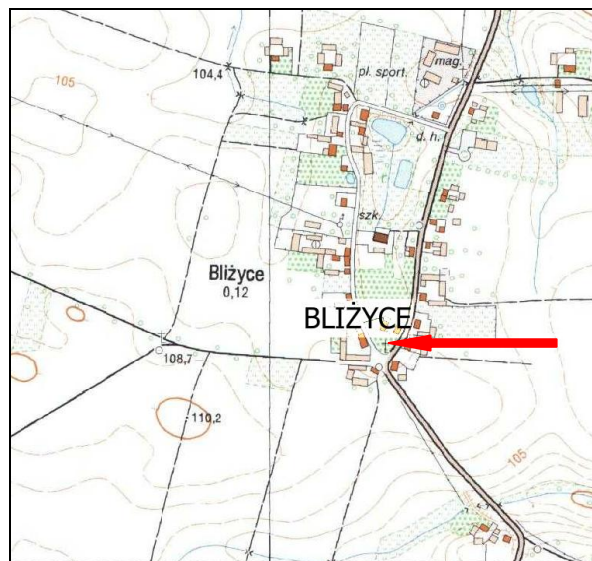
Ulica: **Blżyce, 62-085 Skoki**

Nr:

Nr działki: **270, obręb Blżyce**

Nr KW:

16. Zdjęcia, mapy



7. Przynależność administracyjna
Województwo: **wielkopolskie**
Powiat: **wągrowiecki**
Gmina: **Skoki**

8. Właściciel i jego adres

Gmina Skoki

9. Użytkownik i jego adres

j. w.

10. Autorzy

11. Określenie stylu

12. Materiał

gips/murowany

13. Przeznaczenie pierwotne

kultowe

14. Użytkowanie obecne

kultowe

15. Rejestr zabytków

Nr

Data

17. Dodatkowe materiały kartograficzne i fotografie



18. Dodatkowe informacje, weryfikacja danych ze strony tytułowej, uwagi (osoba dokonująca wpisu i data)

Wielobarwna figura Matki Boskiej z dzieciątkiem Jezus, wykonana prawdopodobnie z gipsu, posadowiona na wysokiej, prostopadłościennej kolumnie zwieńczonej kapitelem. Całość otoczona współczesnym metalowym ogrodzeniem. Dokładny czas powstania nie jest znany. Prawdopodobnie powstała w 1 ćw. XX wieku. Figura wzmiankowana była w 1927 roku, jako stojąca na „tzw. wielkim rynku” (patrz- <http://www.gmina-skoki.pl/mieszkanicy/miejscowosci/1660-blizyce/>)

19. Autor karty i data jej wypełnienia

Przemysław Bobrowski, lipiec 2019 r.