





ARKUSZ NR 2

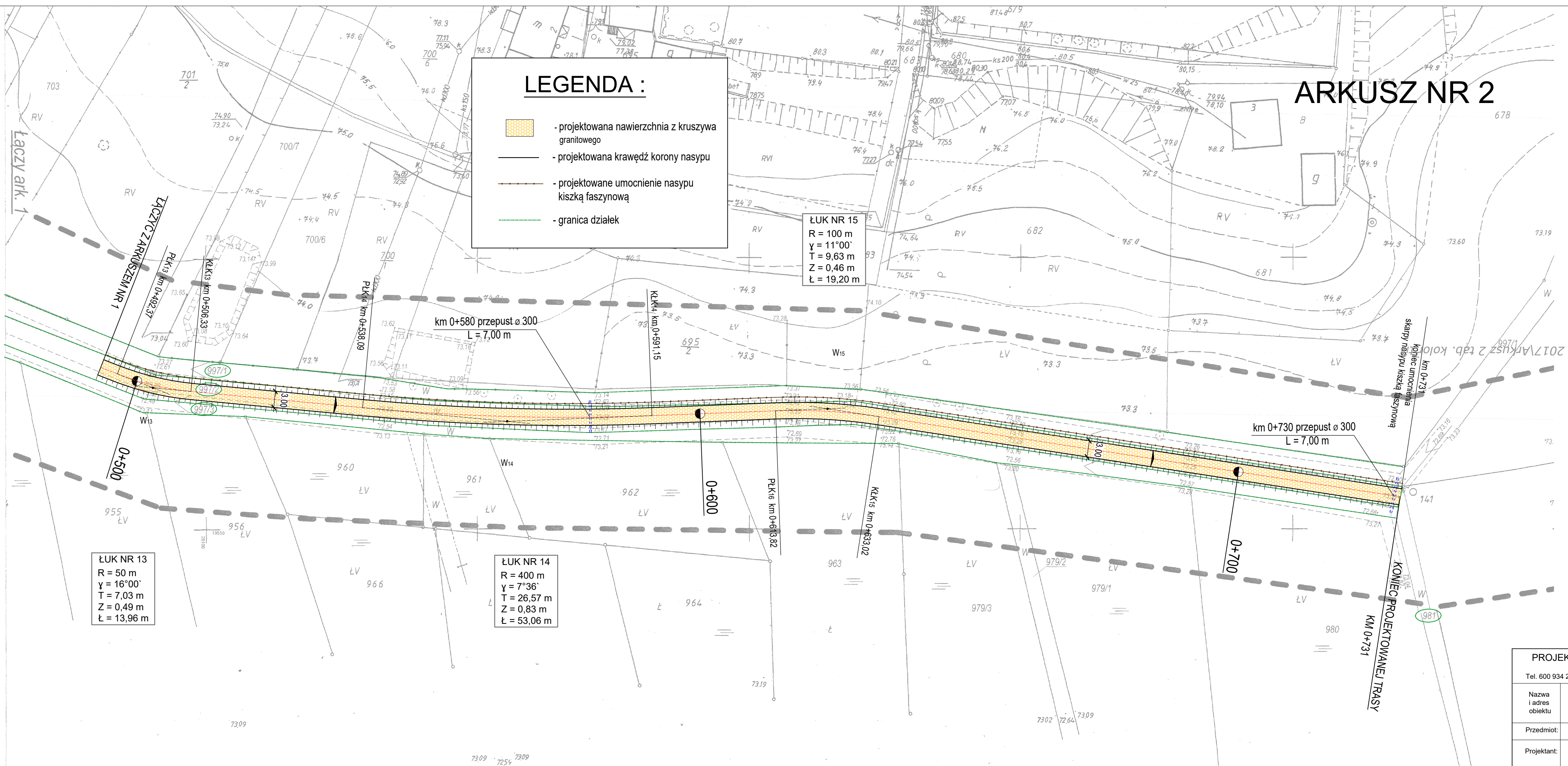
LEGENDA :

-  - projektowana nawierzchnia z kruszywa granitowego
-  - projektowana krawędź korony nasypu
-  - projektowane umocnienie nasypu kiszka faszynową
-  - granica działek

ŁUK NR 15
 R = 100 m
 γ = 11°00'
 T = 9,63 m
 Z = 0,46 m
 Ł = 19,20 m

ŁUK NR 13
 R = 50 m
 γ = 16°00'
 T = 7,03 m
 Z = 0,49 m
 Ł = 13,96 m

ŁUK NR 14
 R = 400 m
 γ = 7°36'
 T = 26,57 m
 Z = 0,83 m
 Ł = 53,06 m



D:\Scieszka dydaktyczna Skoki styczeń 2017\Arkusz 2 tab. kolio

PROJEKTOWANIE DRÓG I ULIC NADZORY BUDOWLANE ZDZISŁAW FUTRO 62-100 Wągrowiec, Osiedle Niepodległości 4/2 Tel. 600 934 292 Region 570238846 NIP: 766-108-67-00		
Nazwa i adres obiektu	BUDOWA ŚCIEŻKI DYDAKTYCZNEJ NAD PRZYRODNICZYM OBSZAREM ŁĄK "MORASIA" W SKOKACH	Nr rys.: 1b
Przedmiot:	Plan zagospodarowania terenu	Skala: 1: 500
Projektant:	Futro Zdzisław Wągrowiec, Osiedle Niepodległości 4/2 Upr. 8345-558/82 par. 13 p.1	Data: 01/02.2017 r.