



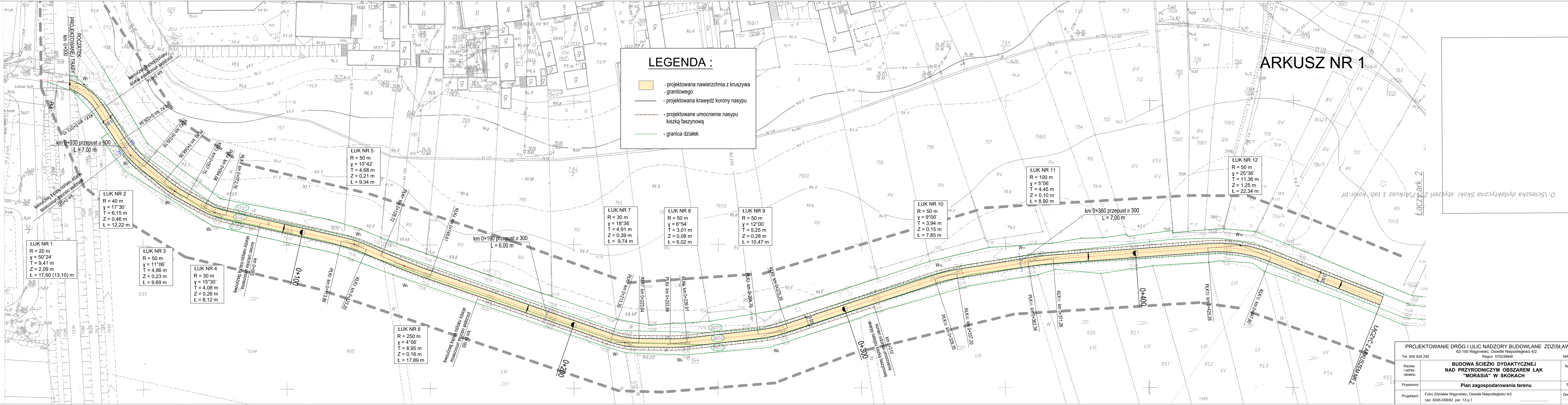


ARKUSZ NR 1

LEGENDA :

-  - projektowana nawierzchnia z kruszywa granitowego
-  - projektowana krawędź korony nasypu
-  - projektowane umocnienie nasypu kieszka faszynową
-  - granica działek



ŁUK NR 1
 R = 20 m
 γ = 50°24'
 T = 9,41 m
 Z = 2,09 m
 Ł = 17,60 (13,10) m

ŁUK NR 3
 R = 50 m
 γ = 11°06'
 T = 4,86 m
 Z = 0,23 m
 Ł = 9,69 m

ŁUK NR 4
 R = 30 m
 γ = 15°30'
 T = 4,08 m
 Z = 0,26 m
 Ł = 8,12 m

ŁUK NR 5
 R = 50 m
 γ = 10°42'
 T = 4,68 m
 Z = 0,21 m
 Ł = 9,34 m

ŁUK NR 7
 R = 30 m
 γ = 18°36'
 T = 4,91 m
 Z = 0,39 m
 Ł = 9,74 m

ŁUK NR 8
 R = 50 m
 γ = 6°54'
 T = 3,01 m
 Z = 0,08 m
 Ł = 6,02 m

ŁUK NR 9
 R = 50 m
 γ = 12°00'
 T = 5,25 m
 Z = 0,28 m
 Ł = 10,47 m

ŁUK NR 10
 R = 50 m
 γ = 9°00'
 T = 3,94 m
 Z = 0,15 m
 Ł = 7,85 m

ŁUK NR 11
 R = 100 m
 γ = 5°06'
 T = 4,45 m
 Z = 0,10 m
 Ł = 8,90 m

ŁUK NR 12
 R = 50 m
 γ = 25°36'
 T = 11,36 m
 Z = 1,25 m
 Ł = 22,34 m

PROJEKTOWANIE DRÓG I ULIC NADZORY BUDOWLANE ZDZISŁAW FUTRO 62-100 Wągrowiec, Osiedle Niepodległości 4/2 Regon 570238846 NIP: 766-108-67-00		
Nazwa i adres obiektu BUDOWA ŚCIEŻKI DYDAKTYCZNEJ NAD PRZYRODNICZYM OBSZAREM ŁĄK "MORASIA" W SKOKACH	Nr rys.: 1a	
Przedmiot: Plan zagospodarowania terenu	Skala: 1: 500	
Projektant: Futro Zdzisław Wągrowiec, Osiedle Niepodległości 4/2 Upr. 8345-58/82 par. 13 p.1	Data: 01/02.2017 r.	