

# GMINNA EWIDENCJA MAŁEJ ARCHITEKTURY GMINY SKOKI

## KARTA ADRESOWA OBIEKTU MAŁEJ ARCHITEKTURY

A  B  C  D

A-układ urbanistyczny, ruralistyczny, układ budowlany.

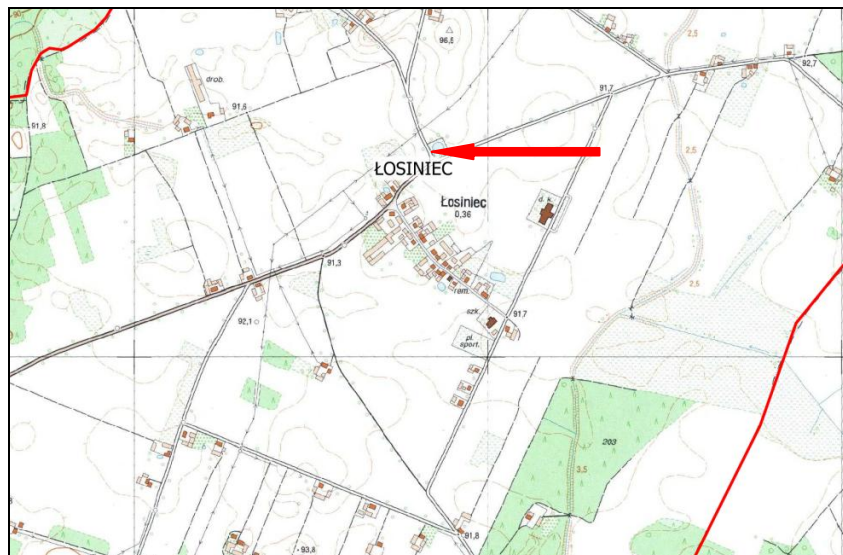
B- architektura lub budownictwo.

C-cmentarz. Cmentarz-zieleń komponowana.

Nr

|  |   |  |
|--|---|--|
| 1. Obiekt<br><b>KRZYŻ PRZYDROŻNY I</b> | 3. Czas powstania<br><b>XX w.</b>         | 5. Miejscowość<br><b>ŁOSINIEC</b>  |
| 2. Zespół                              | 4. Prace budowlane i remontowe przed 1945 | 6. Adres<br>Ulica: <b>Łosiniec, 62-086 Skoki</b><br>Nr:<br>Nr działki: <b>42, obręb Łosiniec</b><br>Nr KW: |

16. Zdjęcia, mapy



|  |
|--|
| 7. Przynależność administracyjna<br>Województwo: <b>wielkopolskie</b><br>Powiat: <b>wągrowiecki</b><br>Gmina: <b>Skoki</b> |
| 8. Właściciel i jego adres<br><b>Gmina Skoki</b>   |
| 9. Użytkownik i jego adres<br><b>j. w.</b>   |
| 10. Autorzy  |
| 11. Określenie stylu   |
| 12. Materiał<br><b>drewno/metal</b>  |
| 13. Przeznaczenie pierwotne<br><b>kultowe</b>  |
| 14. Użytkowanie obecne<br><b>kultowe</b>   |
| 15. Rejestr zabytków<br>Nr            Data   |

17. Dodatkowe materiały kartograficzne i fotografie



18. Dodatkowe informacje, weryfikacja danych ze strony tytułowej, uwagi (osoba dokonująca wpisu i data)

Drewniany krzyż z metalową pasyjką, zlokalizowany w północnej części wsi przy drodze do Przysieki. Całość otoczona współczesnym metalowym ogrodzeniem. Na krzyżu wyryte dwie daty związane prawdopodobnie z jego odnowieniem: 1987, 2013. Dokładny czas powstania (w XX w.) nie jest znany. Miejsce to ma prawdopodobnie dłuższą tradycję.

19. Autor karty i data jej wypełnienia

**Przemysław Bobrowski, lipiec 2019 r.**

# GMINNA EWIDENCJA MAŁEJ ARCHITEKTURY GMINY SKOKI

## KARTA ADRESOWA OBIEKTU MAŁEJ ARCHITEKTURY

A  B  C  D

A-układ urbanistyczny, ruralistyczny, układ budowlany.

B- architektura lub budownictwo.

C-cmentarz. Cmentarz-zieleń komponowana.

Nr

1. Obiekt  
**KRZYŻ PRZYDROŻNY II**

3. Czas powstania

**XX w.**

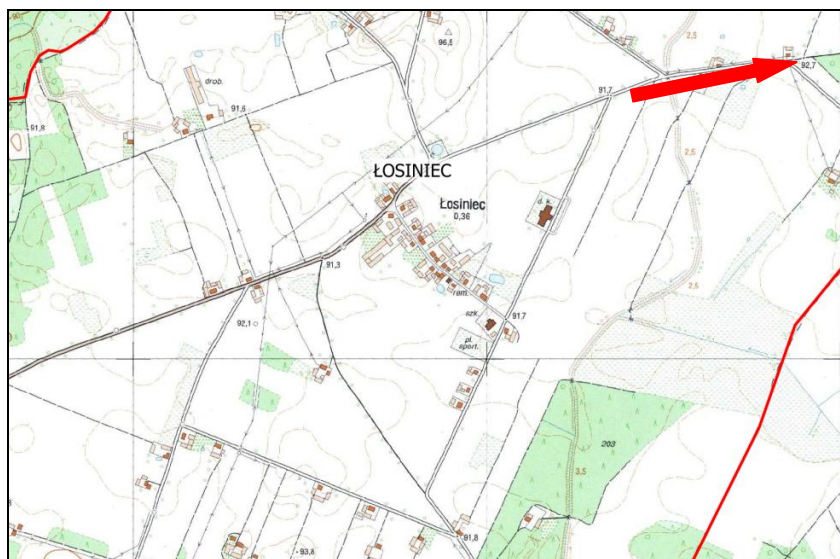
5. Miejscowość  
**ŁOSINIEC**

2. Zespół

4. Prace budowlane i remontowe przed 1945

6. Adres  
Ulica: **Łosiniec, 62-086 Skoki**  
Nr:  
Nr działki: **140, obręb Łosiniec**  
Nr KW:

16. Zdjęcia, mapy



7. Przynależność administracyjna  
Województwo: **wielkopolskie**  
Powiat: **wągrowiecki**  
Gmina: **Skoki**

8. Właściciel i jego adres

**Gmina Skoki**

9. Użytkownik i jego adres

**j. w.**

10. Autorzy

11. Określenie stylu

12. Materiał

**drewno/gipsowe**

13. Przeznaczenie pierwotne

**kultowe**

14. Użytkowanie obecne

**kultowe**

15. Rejestr zabytków

Nr                      Data

17. Dodatkowe materiały kartograficzne i fotografie



18. Dodatkowe informacje, weryfikacja danych ze strony tytułowej, uwagi  
(osoba dokonująca wpisu i data)

Drewniany krzyż z gipsową pasyjką. Na poziomej belce napis: *WRÓĆ PO WAS*. Krzyż zlokalizowany jest w północno- wschodniej części wsi przy drodze do Podlesia Wysokiego. Całość otoczona współczesnym metalowym ogrodzeniem. Na krzyżu widnieje data *2003* związana prawdopodobnie z jego odnowieniem. Dokładny czas powstania (prawdopodobnie w XX w.) nie jest znany. Miejsce to ma prawdopodobnie dłuższą tradycję.

19. Autor karty i data jej wypełnienia

**Przemysław Bobrowski, lipiec 2019 r.**

# GMINNA EWIDENCJA MAŁEJ ARCHITEKTURY GMINY SKOKI

## KARTA ADRESOWA OBIEKTU MAŁEJ ARCHITEKTURY

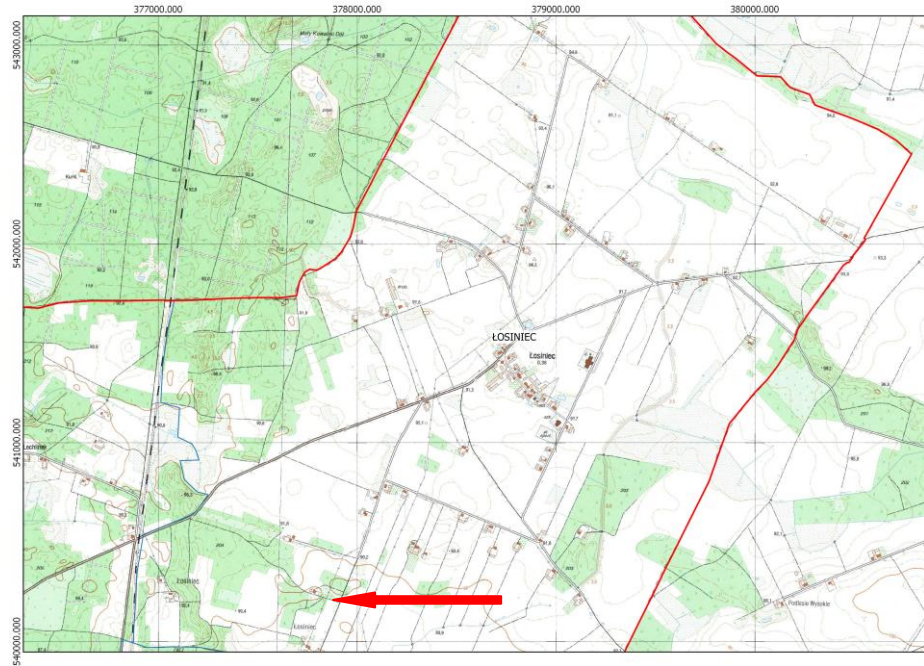
A  B  C  D

A-układ urbanistyczny, ruralistyczny, układ budowlany.  
B- architektura lub budownictwo.  
C-cmentarz. Cmentarz-zieleń komponowana.

Nr

|  |   |  |
|--|---|--|
| 1. Obiekt<br><b>KRZYŻ PRZYDROŻNY I</b> | 3. Czas powstania<br><b>1935 r.</b>       | 5. Miejscowość<br><b>ŁOSINIEC</b>  |
| 2. Zespół                              | 4. Prace budowlane i remontowe przed 1945 | 6. Adres<br>Ulica: <b>Łosiniec, 62-086 Skoki</b><br>Nr:<br>Nr działki: <b>88/2</b><br>Nr KW: |

16. Zdjęcia, mapy



|  |
|--|
| 7. Przynależność administracyjna<br>Województwo: <b>wielkopolskie</b><br>Powiat: <b>wągrowiecki</b><br>Gmina: <b>Skoki</b> |
| 8. Właściciel i jego adres<br><b>prywatna</b>  |
| 9. Użytkownik i jego adres<br><b>j. w.</b>   |
| 10. Autorzy  |
| 11. Określenie stylu   |
| 12. Materiał<br><b>drewno/ metal</b>   |
| 13. Przeznaczenie pierwotne<br><b>kultowe</b>  |
| 14. Użytkowanie obecne<br><b>kultowe</b>   |
| 15. Rejestr zabytków<br>Nr            Data   |

17. Dodatkowe materiały kartograficzne i fotografie



18. Dodatkowe informacje, weryfikacja danych ze strony tytułowej, uwagi  
(osoba dokonująca wpisu i data)

Drewniany krzyż z metalową pasyjką na tle słońca, zlokalizowany w południowo-zachodniej części wsi, przy drodze polnej do Roszkowa. Całość otoczona współczesnym metalowym ogrodzeniem. Krzyż erection prawdopodobnie w 1935 rok (data wyryta na pionowej belce).

19. Autor karty i data jej wypełnienia

**Przemysław Bobrowski, lipiec 2019 r.**

# GMINNA EWIDENCJA MAŁEJ ARCHITEKTURY GMINY SKOKI

## KARTA ADRESOWA OBIEKTU MAŁEJ ARCHITEKTURY

A  B  C  D

A-układ urbanistyczny, ruralistyczny, układ budowlany.  
B- architektura lub budownictwo.  
C-cmentarz. Cmentarz-zieleń komponowana.

Nr

1. Obiekt  
**FIGURA ŚW. WAWRZYŃCA**

3. Czas powstania  
**1 poł. XX w.**

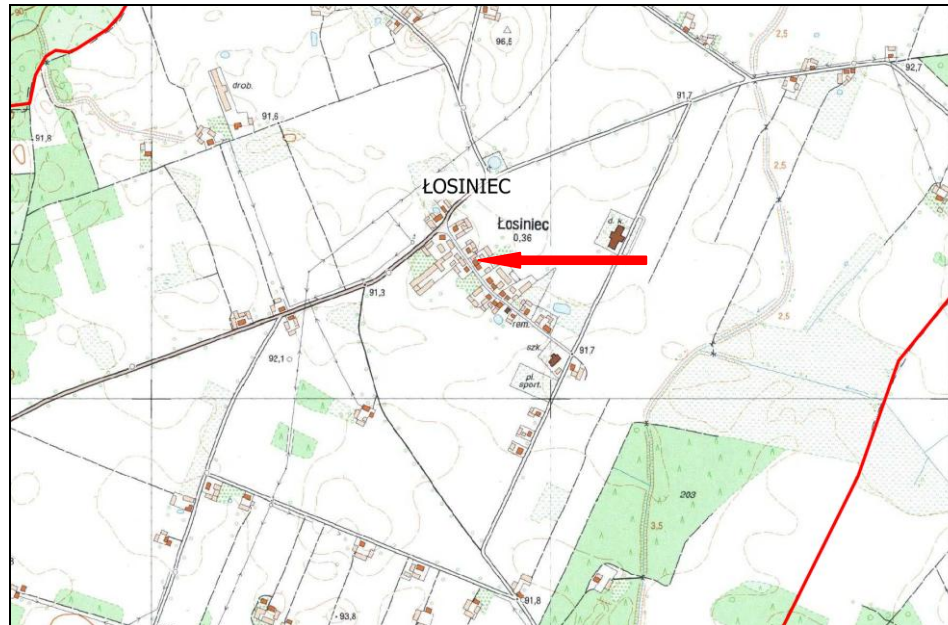
5. Miejscowość  
**ŁOSINIEC**

2. Zespół

4. Prace budowlane i remontowe przed 1945

6. Adres  
Ulica: **Łosiniec, 62-086 Skoki**  
Nr: **31**  
Nr działki: **124, obręb Łosiniec**  
Nr KW:

16. Zdjęcia, mapy



7. Przynależność administracyjna  
Województwo: **wielkopolskie**  
Powiat: **wągrowiecki**  
Gmina: **Skoki**

8. Właściciel i jego adres  
**prywatna**

9. Użytkownik i jego adres  
**j. w.**

10. Autorzy

11. Określenie stylu

12. Materiał  
**Gipsowo/murowana**

13. Przeznaczenie pierwotne  
**kultowe**

14. Użytkowanie obecne  
**kultowe**

15. Rejestr zabytków  
Nr            Data

17. Dodatkowe materiały kartograficzne i fotografie



18. Dodatkowe informacje, weryfikacja danych ze strony tytułowej, uwagi (osoba dokonująca wpisu i data)

Figura św. Wawrzyńca zlokalizowana jest w centrum wsi na terenie posesji nr 31. Jednobarwna figura, wykonana prawdopodobnie z gipsu z metalową kratą, posadowiona jest na murowanym trójstopniowym postumencie. W górnej części postumentu, płytka nisza. Dokładny czas erygowania figury nie jest znany.

19. Autor karty i data jej wypełnienia

**Przemysław Bobrowski, lipiec 2019 r.**



# GMINNA EWIDENCJA MAŁEJ ARCHITEKTURY GMINY SKOKI

## KARTA ADRESOWA OBIEKTU MAŁEJ ARCHITEKTURY

A  B  C  D

A-układ urbanistyczny, ruralistyczny, układ budowlany.

B- architektura lub budownictwo.

C-cmentarz. Cmentarz-zieleń komponowana.

Nr

1. Obiekt  
**FIGURA MATKI BOSKIEJ NIEPOKALANEJ**

3. Czas powstania  
**XXI w.**

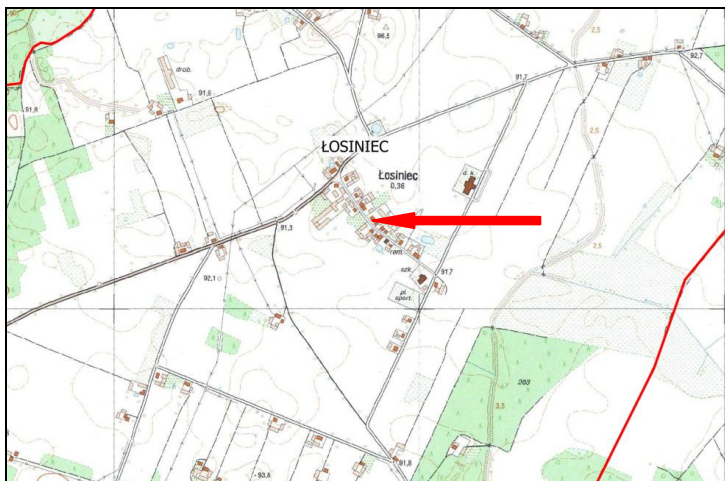
5. Miejscowość  
**ŁOSINIEC**

2. Zespół

4. Prace budowlane i remontowe przed 1945

6. Adres  
Ulica: **Łosiniec, 62-086 Skoki**  
Nr: **30**  
Nr działki: **105, obręb Łosiniec**  
Nr KW:

16. Zdjęcia, mapy



7. Przynależność administracyjna  
Województwo: **wielkopolskie**  
Powiat: **wągrowiecki**  
Gmina: **Skoki**

8. Właściciel i jego adres  
**prywatna**

9. Użytkownik i jego adres  
**j.w.**

10. Autorzy

11. Określenie stylu

12. Materiał  
**Tworzywo/ murowana**

13. Przeznaczenie pierwotne  
**kultowe**

14. Użytkowanie obecne  
**j.w.**

15. Rejestr zabytków  
Nr                      Data

17. Dodatkowe materiały kartograficzne i fotografie



18. Dodatkowe informacje, weryfikacja danych ze strony tytułowej, uwagi  
(osoba dokonująca wpisu i data)

Współczesna figura Matki Boskiej Niepokalanej, wielobarwna wykonana prawdopodobnie z żywicy posadowiona jest na murowanym z cegły dwustopniowym cokole.

Figura zlokalizowana jest w centrum wsi na terenie posesji nr 30.

19. Autor karty i data jej wypełnienia

**Przemysław Bobrowski, lipiec 2019 r.**

# GMINNA EWIDENCJA MAŁEJ ARCHITEKTURY GMINY SKOKI

## KARTA ADRESOWA OBIEKTU MAŁEJ ARCHITEKTURY

A  B  C  D

A-układ urbanistyczny, ruralistyczny, układ budowlany.

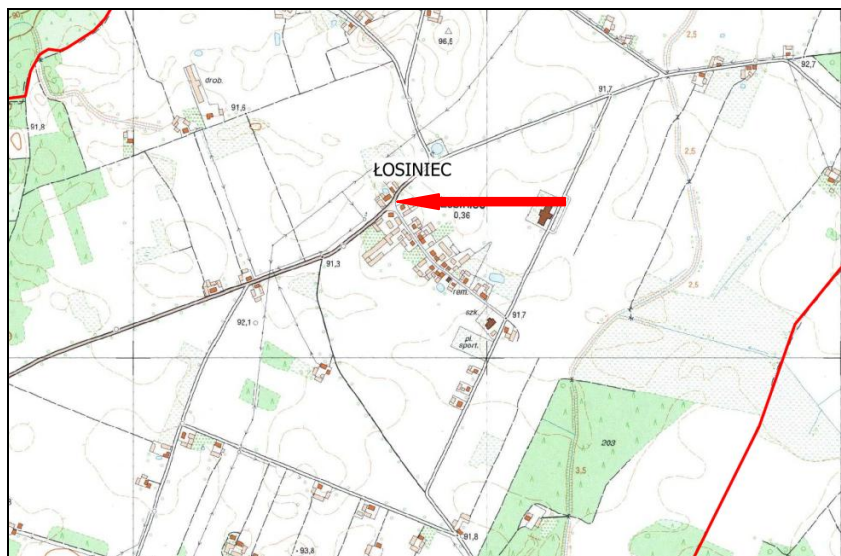
B- architektura lub budownictwo.

C-cmentarz. Cmentarz-zieleń komponowana.

Nr

|  |   |   |
|--|---|---|
| 1. Obiekt<br><b>FIGURA JEZUSA MIŁOSIERNEGO I PAPIEŻA JANA PAWŁA II</b> | 3. Czas powstania<br><b>1990 r.</b>       | 5. Miejscowość<br><b>ŁOSINIEC</b>   |
| 2. Zespół  | 4. Prace budowlane i remontowe przed 1945 | 6. Adres<br>Ulica: <b>Łosiniec, 62-086 Skoki</b><br>Nr:<br>Nr działki: <b>120, obręb Łosiniec</b><br>Nr KW: |

16. Zdjęcia, mapy



|  |
|--|
| 7. Przynależność administracyjna<br>Województwo: <b>wielkopolskie</b><br>Powiat: <b>wągrowiecki</b><br>Gmina: <b>Skoki</b> |
| 8. Właściciel i jego adres<br><b>Gmina Skoki</b>   |
| 9. Użytkownik i jego adres<br><b>j. w.</b>   |
| 10. Autorzy  |
| 11. Określenie stylu   |
| 12. Materiał<br><b>tworzywo/metal</b>  |
| 13. Przeznaczenie pierwotne<br><b>kultowe</b>  |
| 14. Użytkowanie obecne<br><b>kultowe</b>   |
| 15. Rejestr zabytków<br>Nr                      Data   |

17. Dodatkowe materiały kartograficzne i fotografie



18. Dodatkowe informacje, weryfikacja danych ze strony tytułowej, uwagi (osoba dokonująca wpisu i data)

Figury zlokalizowane są na skwerze w północnej części wsi przy skrzyżowaniu drogi biegnącej przez centrum wsi i drogi z Lechlina do Podlesia Wielkiego. Figura Jezusa Miłosiernego, posadowiona jest na wysokim metalowym słupie, dominującym w krajobrazie wsi. Pod figurą napis 2000, a poniżej godło państwowe. W dolnej części tablica pamiątkowa (żeliwna) na tle krzyża upamiętniająca rok jubileuszowy oraz 90 rocznicę powstania Kółka Rolniczego w Łosińcu. Obok współczesna figura Jana Pawła II posadowiona na ceglany murowanym cokole (pobrazowiona).

19. Autor karty i data jej wypełnienia

**Przemysław Bobrowski, lipiec 2019 r.**