

GMINNA EWIDENCJA MAŁEJ ARCHITEKTURY GMINY SKOKI

KARTA ADRESOWA OBIEKTU MAŁEJ ARCHITEKTURY

A B C D

A-układ urbanistyczny, ruralistyczny, układ budowlany.

B- architektura lub budownictwo.

C-cmentarz. Cmentarz-zieleń komponowana.

Nr

1. Obiekt
KRZYŻ PRZYDROŻNY

3. Czas powstania

XX w.

5. Miejscowość

GLINNO

2. Zespół

4. Prace budowlane i remontowe przed 1945

6. Adres

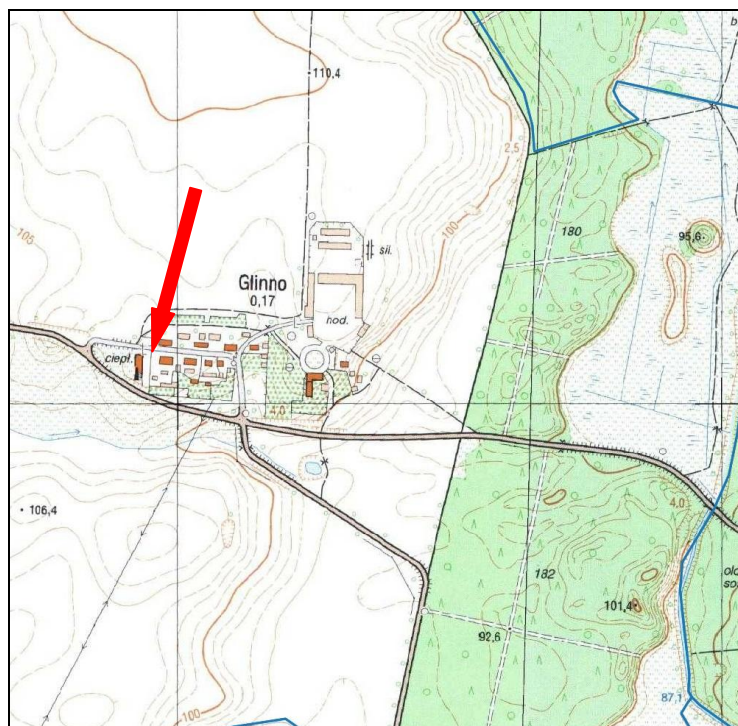
Ulica: **Glinno, 62-085 Skoki**

Nr:

Nr działki: **29/15, obręb Glinno**

Nr KW:

16. Zdjęcia, mapy



7. Przynależność administracyjna
Województwo: **wielkopolskie**
Powiat: **wągrowiecki**
Gmina: **Skoki**

8. Właściciel i jego adres

Własność prywatna

9. Użytkownik i jego adres

j. w.

10. Autorzy

11. Określenie stylu

12. Materiał

Drewno/metal

13. Przeznaczenie pierwotne

kultowe

14. Użytkowanie obecne

kultowe

15. Rejestr zabytków

Nr

Data

17. Dodatkowe materiały kartograficzne i fotografie



18. Dodatkowe informacje, weryfikacja danych ze strony tytułowej, uwagi
(osoba dokonująca wpisu i data)

Drewniany krzyż z metalową pasyjką, zlokalizowany w na zachodnim krańcu kolonii mieszkalnej, przy posesji nr 10. Otoczony metalowym współczesnym metalowym ogrodzeniem. Dokładny czas powstania, prawdopodobnie w XX w. nie jest znany. Być może w 1981 (zgodnie z datą wyrytą na krzyżu) został erygowany lub odnowiony. Miejsce to ma prawdopodobnie dłuższą tradycję.

19. Autor karty i data jej wypełnienia

Przemysław Bobrowski, lipiec 2019 r.

GMINNA EWIDENCJA MAŁEJ ARCHITEKTURY GMINY SKOKI

KARTA ADRESOWA OBIEKTU MAŁEJ ARCHITEKTURY

A B C D

A-układ urbanistyczny, ruralistyczny, układ budowlany.

B- architektura lub budownictwo.

C-cmentarz. Cmentarz-zieleń komponowana.

Nr

1. Obiekt
FIGURA MATKI BOSKIEJ NIEPOKALANEJ

3. Czas powstania
1945 r.

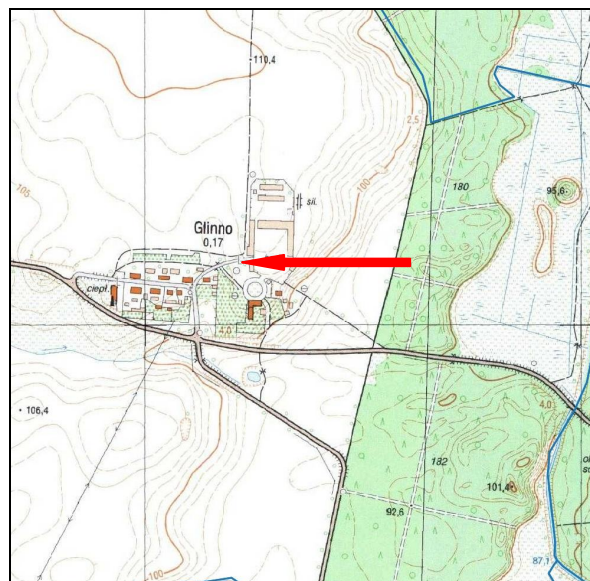
5. Miejscowość
GLINNO

2. Zespół

4. Prace budowlane i remontowe przed 1945

6. Adres
Ulica: **Glinno, 62-085 Skoki**
Nr:
Nr działki: **21/13, obręb Glinno**
Nr KW:

16. Zdjęcia, mapy



7. Przynależność administracyjna
Województwo: **wielkopolskie**
Powiat: **wągrowiecki**
Gmina: **Skoki**

8. Właściciel i jego adres
KOWR

9. Użytkownik i jego adres
j. w.

10. Autorzy

11. Określenie stylu

12. Materiał
gips/murowana

13. Przeznaczenie pierwotne
kultowe

14. Użytkowanie obecne
kultowe

15. Rejestr zabytków
Nr Data

17. Dodatkowe materiały kartograficzne i fotografie



18. Dodatkowe informacje. weryfikacja danych ze strony tytułowej, uwagi (osoba dokonująca wpisu i data)

Wielobarwna figura Matki Boskiej Niepokalanej, wykonana prawdopodobnie z gipsu, posadowiona jest na wieloczołowym postumencie murowanym, otynkowanym i malowanym. Całość otoczona współczesnym metalowym ogrodzeniem. Na cokole pod figurą płytką blenda z napisem *Zdrowaś Maria*. Pod blendą wyryta data powstania 1945 rok. Figura była odnawiana w ostatniej dekadzie.

19. Autor karty i data jej wypełnienia

Przemysław Bobrowski, lipiec 2019 r.

GMINNA EWIDENCJA MAŁEJ ARCHITEKTURY GMINY SKOKI

KARTA ADRESOWA OBIEKTU MAŁEJ ARCHITEKTURY

A B C D

A-układ urbanistyczny, ruralistyczny, układ budowlany.

B- architektura lub budownictwo.

C-cmentarz. Cmentarz-zieleń komponowana.

Nr

1. Obiekt
**KAPLICZKA PRZYDROŻNA Z TABLICĄ PAMIĄTKOWĄ
POLSKIEGO ZWIĄZKU ŁOWIECKIEGO**

3. Czas powstania

2013 r.

5. Miejscowość

GLINNO

2. Zespół

4. Prace budowlane i remontowe przed 1945

6. Adres

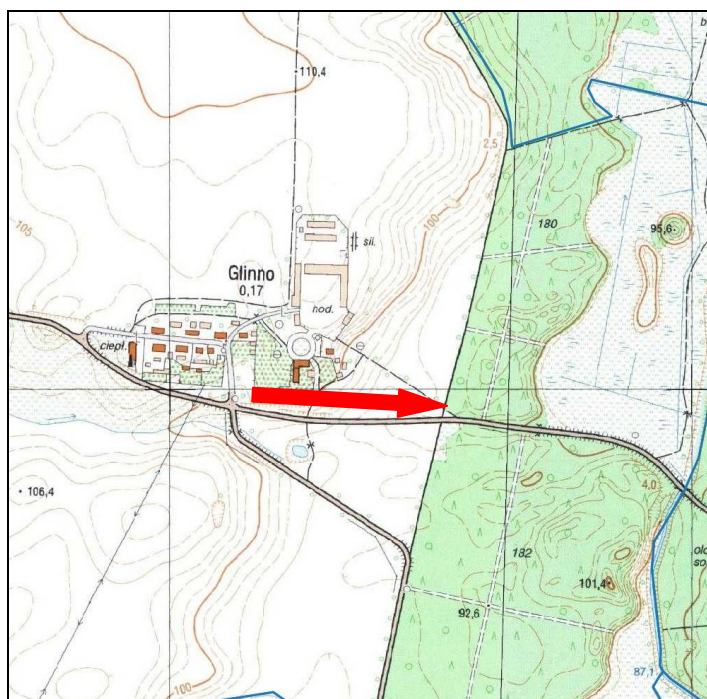
Ulica: **Glinno, 62-085 Skoki**

Nr:

Nr działki: **9180, obręb Glinno**

Nr KW:

16. Zdjęcia, mapy



7. Przynależność administracyjna
Województwo: **wielkopolskie**
Powiat: **wągrowiecki**
Gmina: **Skoki**

8. Właściciel i jego adres

Nadleśnictwo Durowo

9. Użytkownik i jego adres

j. w.

10. Autorzy

11. Określenie stylu

12. Materiał

kamień/ murowana/ metal

13. Przeznaczenie pierwotne

miejsce pamięci/kultowe

14. Użytkowanie obecne


j. w.

15. Rejestr zabytków

Nr

Data

17. Dodatkowe materiały kartograficzne i fotografie



18. Dodatkowe informacje. weryfikacja danych ze strony tytułowej, uwagi (osoba dokonująca wpisu i data)

Kapliczka zlokalizowana jest na wschodnim krańcu wsi, pod lasem, przy drodze do Jagniewic. Murowana z cegły zwieńczona, dwuspadowym daszkiem, posadowiona na kamiennym cokole. Kapliczkę wieńczy herb Polskiego Związku Łowieckiego. Pod daszkiem metalowa pasyjka, a pod nią granitowa tablica upamiętniająca 60 rocznicę powstania koła łowieckiego Borsuk w Skokach (1953-2013).

19. Autor karty i data jej wypełnienia

Przemysław Bobrowski, lipiec 2019 r.